

J. n° 1610

Dates des mises  
à jour

Juillet 1807

Département de l'Oise.

*incisément de terrain  
et propriétés, 1/200 le mètre carré.*

Arrondissement de Beauvais.

Chemin de Grande comm<sup>n</sup> n° 22 de Marseille à Eisors.

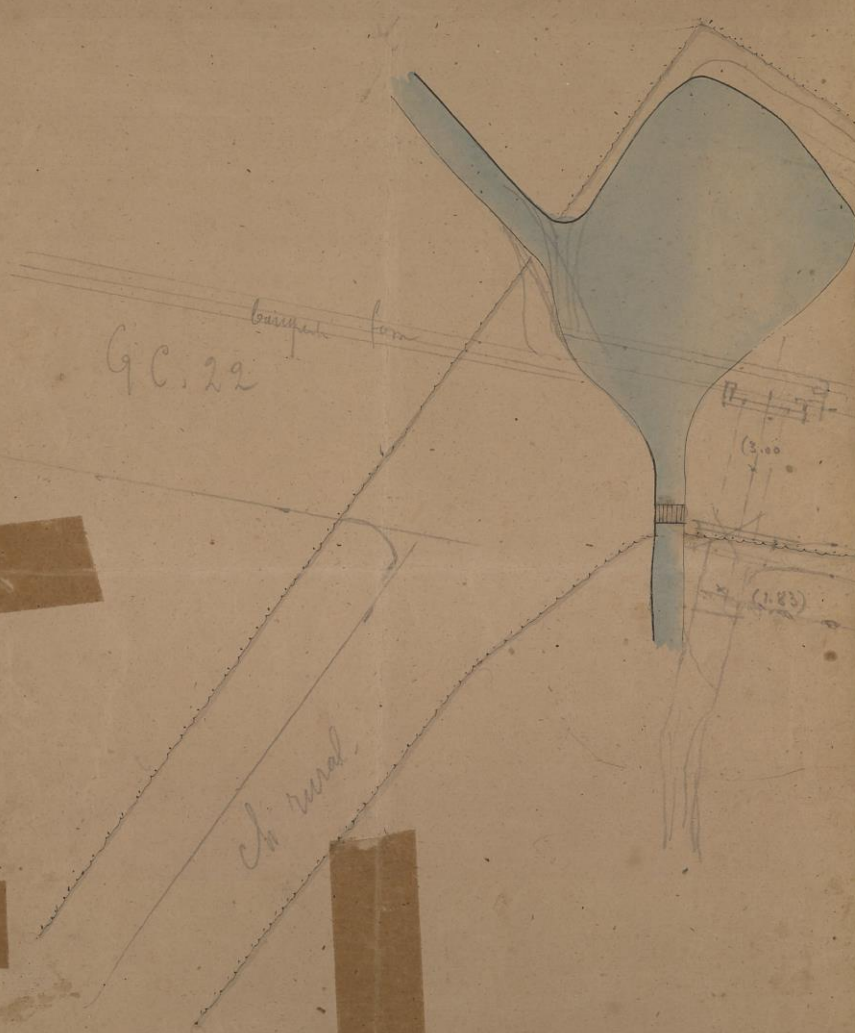
# LA CHAPELLE-AUX-POTS.

Plan de Rectification des Alignemens de cette traverse.

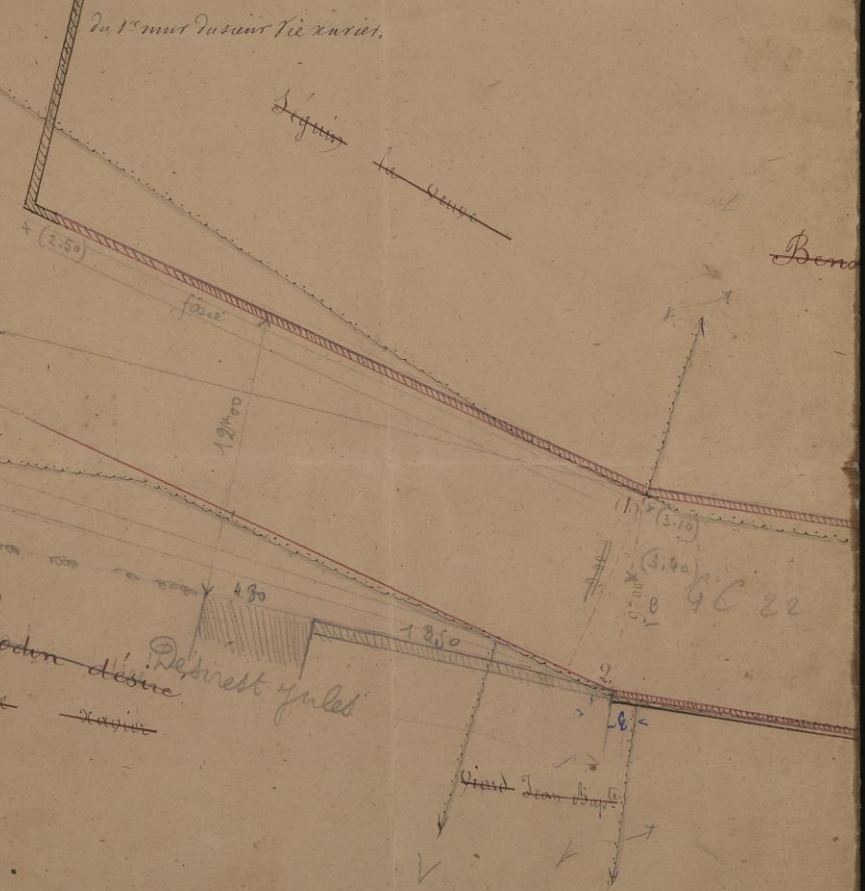
Approuvé par un arrêté préfectoral  
en date du 20 juin 1844.

Com copie conforme  
Beauvais le 20 octobre 1844  
L'Ingénieur ordinaire  
Deumarq

Echelle de 1 à 200.



(13.) Trace d'un point pris en face de la haie qui fait limite des propriétés des sieurs de la source et du Vic 11<sup>e</sup> en 9<sup>e</sup> de distance de l'alignement (2.4.) côté droit, à un autre point pris à l'angle (vers l'alignement)

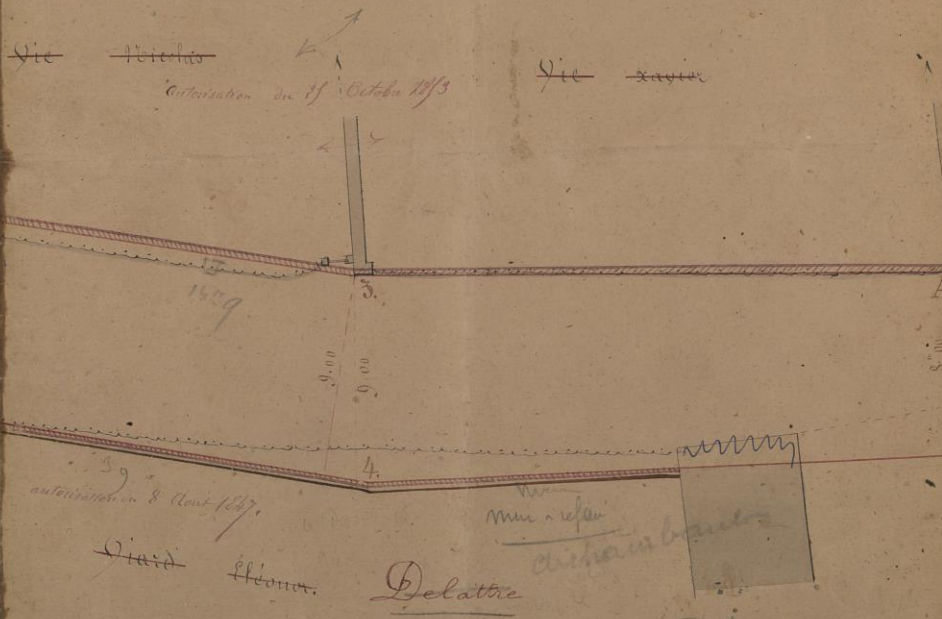


(2.4.) Trace d'un point pris à 30 en avant de la haie qui fait limite des propriétés des sieurs de la source et du Vic 11<sup>e</sup> en 9<sup>e</sup> de distance de l'alignement (2.4.) côté droit, à un autre point pris en face de la haie qui fait limite des propriétés des sieurs de la source et du Vic 11<sup>e</sup> en 9<sup>e</sup> de distance de l'alignement

(3.A.) bras de laugle (vers Caillon) du premier mur desieur sic xavier à un point pris au l'angle  
 d'un mur de l'abais de M<sup>r</sup> Pierre.

(A.B.) Du point (A.) ci dessus au point le plus saillant de la facade du bat<sup>t</sup> de M<sup>r</sup> Pierre F<sup>o</sup>.

Mercier  
 et Godin



(A.C.) bras du point (A) ci dessus dirigé à un point situé sur le 1<sup>er</sup> pignon du premier bâtiment  
 de M<sup>r</sup> Jean Pierre en reculement de 8.00 sur l'angle de l'abais.

(B.7.) bras du point B décrit ci contre à un point situé à 6.50 de l'encoignure actuelle du  
 bâtiment situé vis à vis appartenant à M<sup>r</sup> Godin.

(9.11.) bras d'un point pris à 270 en arrière de l'angle, vers le cimetière, du bâtiment de M<sup>r</sup> Podissart  
 à un autre point pris et passant à 5.00 en avant l'angle du dernier bâtiment de M<sup>r</sup> Podissart.

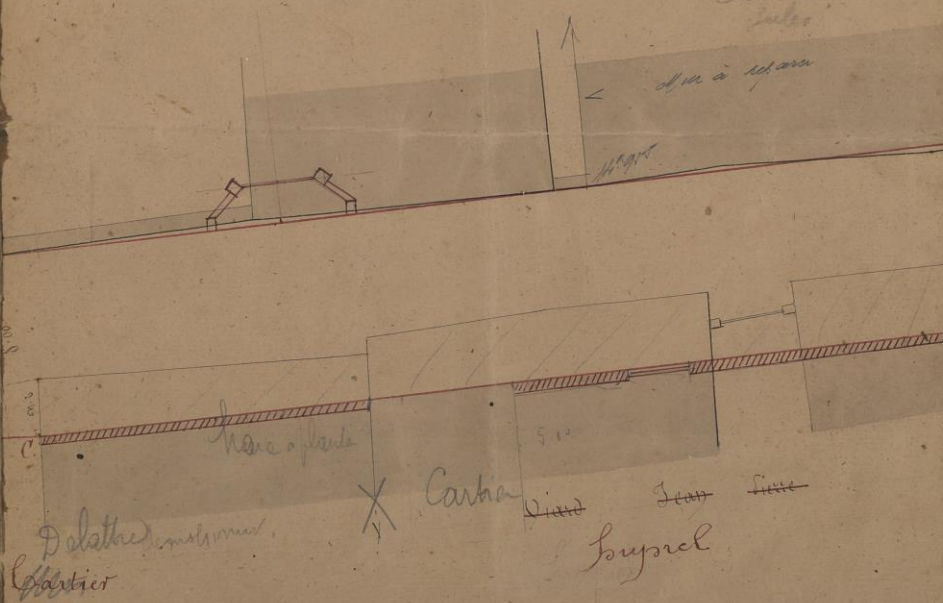
Rivière

Diex

Desruet ?


Julot

à 100 m à l'opposé



(C.D.) Du point (C) dirigé ci contre à un point situé sur le 1<sup>er</sup> pignon du premier bâtiment de M<sup>r</sup>  
 malin nord, en reculement de 8.50 sur l'angle de ce bat<sup>t</sup> à 1<sup>er</sup> de point B situé vis à vis sur le côté gauche de l'abais.





*Godin Alfred*

PARTICUL

