

M. 1624

Route départementale N° 29 de Meru à Courmoulin

Dates des mises à jour
Août 1907

S^r GERMER

Approuvé par décret du 5 août 1854

Les mises à jour de terrain est payée 0,75

M. Germer
aligné 9-11 (Rue de la)

Route

Dates des
à jour
Soit

vers

←
LE COUDRAY
ST GERMER

2

11.00



une perpendiculaire à l'alignement 1.3 mené par le point 3 et à 90° du plan du point 3



~~Le fort de~~
Sichon de Longueville

VASSOR

15 m.

Redoute de
Criquebri

Vie de
Bourne
Doulon



Camel Francis

Plans particuliers

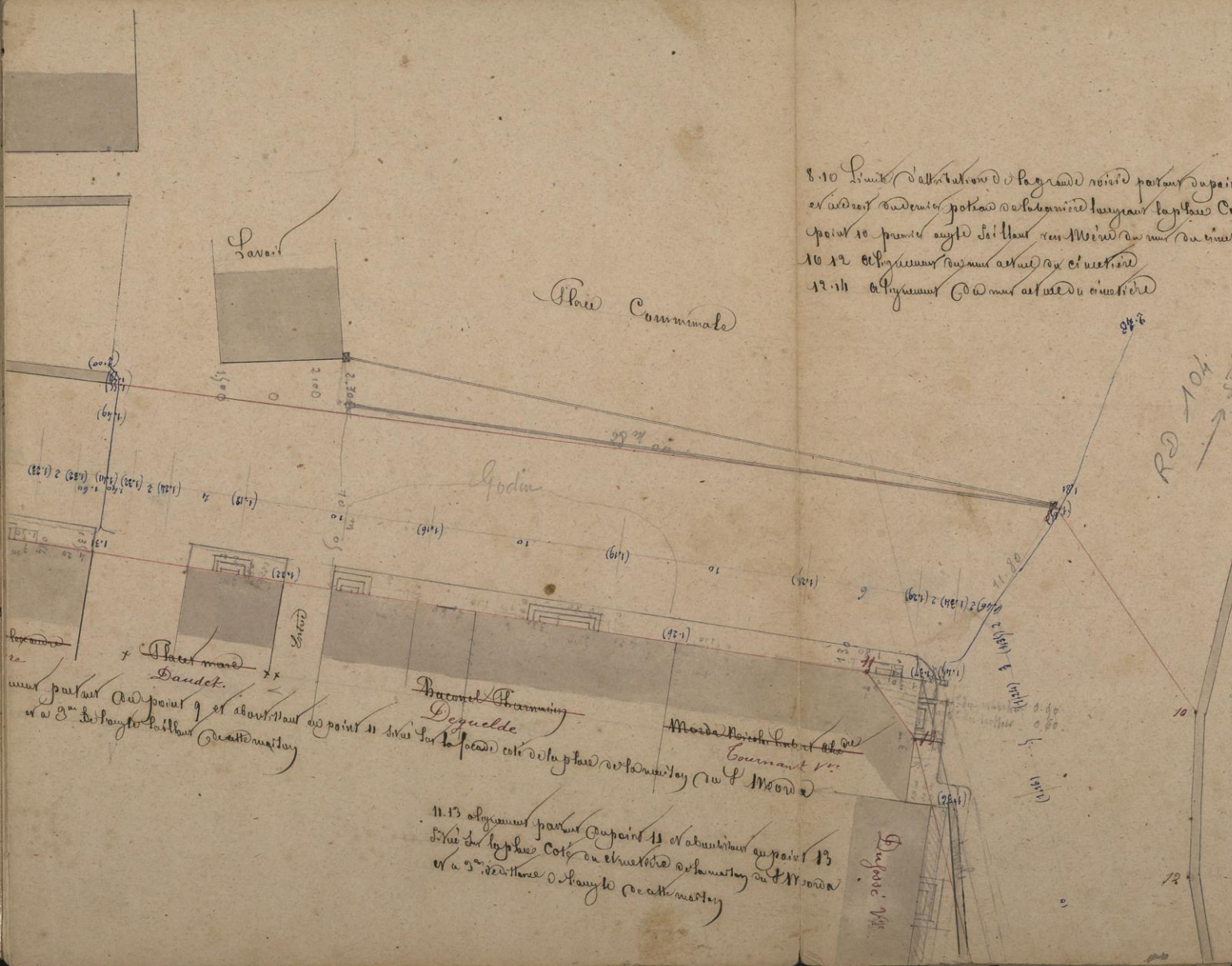
Projet
Philippe
Luyckx

Matthieu de Bourdon

66

8.10 Limit d'alignement de la grande rue de partant du point 8 situé sur l'alignement H. 6.8
 et aboutissant au poteau de la ligne de la place Commune et aboutissant au
 point 10 par le côté de la rue des Miroirs au mur de clôture communale actuelle.
 10.12 l'alignement commun actuel au cimetière
 12.11 l'alignement commun actuel du cimetière

RD 104
 57^m terre
 et champs

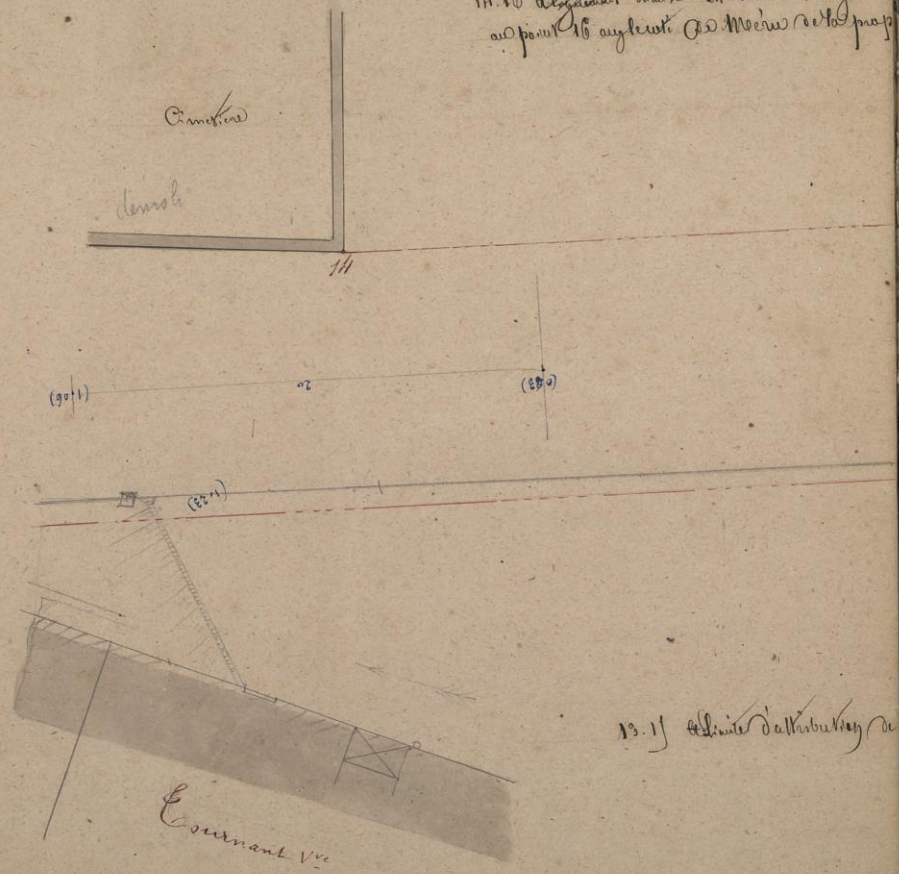


Place maie
 Daudet
 mur partant du point 9 et aboutissant au point 11 situé sur la place de la Pharmacie
 et à 3^m de la ligne de la place de la Pharmacie

11.13 l'alignement partant du point 11 et aboutissant au point 13
 situé sur la place de la Pharmacie et aboutissant au point 13
 et à 3^m de la ligne de la place de la Pharmacie

Ligne de la place

11.16 Alignement de la route d'alignement de la route
au point de vue de la route de la route




13.11 Alignement de la route de la route

Landre voirie partant du point 18 et aboutissant au point 20 angle coté
de la propriété de St Sabriel

20.22 Alignement partant du point 20 et aboutissant au point 22 angle coté de la propriété de la propriété de St Sabriel

Lepetit
de la propriété de St Sabriel



19.21 Alignement partant du point 19 et aboutissant au point 21 sur la propriété de la propriété de St Sabriel et sur la propriété de la propriété de la propriété de St Sabriel

Boulevard de la propriété de St Sabriel

32
11
45

22. 24. Alignement partant du point 22 et aboutissant au point 24 angle coté de Meur sur son point de l'Est et de la prairie de la Bourgeoisie Jean

26. 26. Alignement partant du point 24 et aboutissant au point 26 angle coté de Meur sur son point de l'Est et de la prairie de la Bourgeoisie Jean

Louverture de
Bourgeoisie Jean



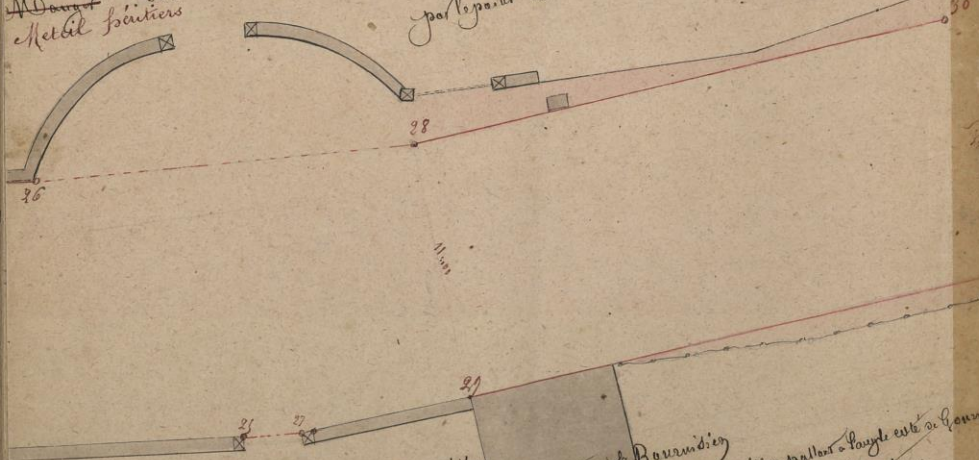
23. 23. Alignement partant du point 21 et aboutissant au point 23 angle coté de Meur sur son point de l'Est et de la prairie de la Bourgeoisie Jean

23


23. 23. 21
24. 24. 21
25. 25. 21
26. 26. 21

26.28 Alignement par tout au point 26 et
 à hauteur au point 28 ligne à 11° 30' de l'horizon
 et de l'alignement 27, 28 et de la suspension de la corde et alignement par tout par l'angle coté de l'alignement de St Bourmichey
 28.30 Alignement par tout par l'angle coté de l'alignement de St Bourmichey par le point 28

M. Dour
 Meteil baticiers



alignement de l'alignement de la propriété de St Bourmichey
 alignement à l'alignement de l'alignement de la propriété de St Bourmichey
 alignement par tout au point coté de l'alignement de St Bourmichey par le point 28
 alignement de l'alignement de la propriété de St Bourmichey par le point 28



axe de la route

longueur jusqu'à point

vers
 RN 36