

RD 915

(2)

Seiffontaine

Approuvée par ordonnance
royale en date du 27^{me} 1830

Le Conducteur de cette copie
que ce plan a été mis en cours
le 10 mars 1831

Si: Sauvaille

Visa pour le 14 Mars 1913

[Signature]

295
2950
3245

170
125
295
1475

Dates des mises à jour

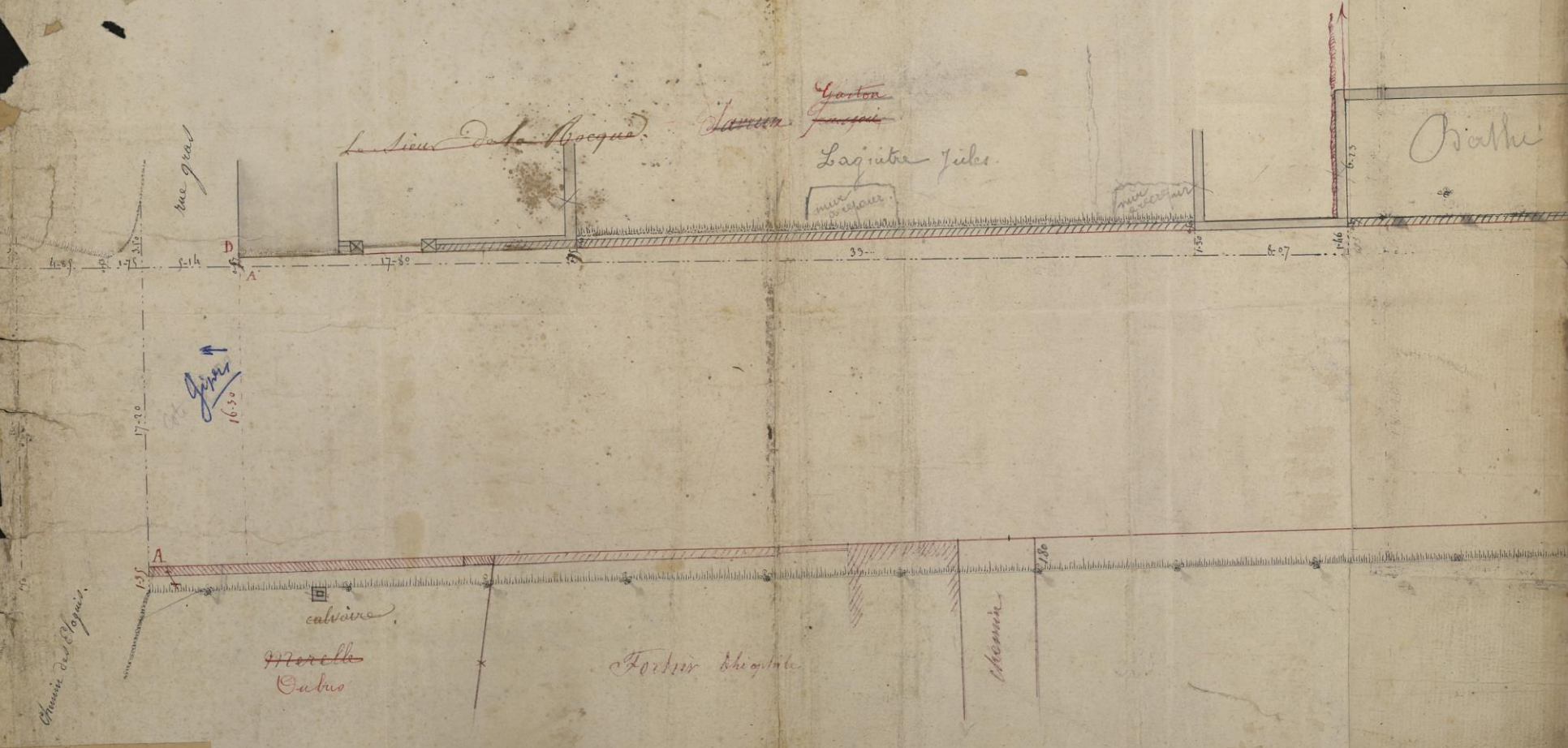
25 MARS 1914

[Faint handwritten notes]

1^{re} Légende.

Cote Droite.

- 1^{er} alignement AB, partant d'un point pris à 1^{re} 33 en avant de l'angle de la terre au ^{vers Paris} Dela Boquet, et allant se terminer à l'angle à l'angle vers Paris, d'un point pris à la suite de la terre au ^{vers Paris} Dela Boquet.
- 2^o id. BC, contour.
- 3^o id. CD, partant de l'angle vers Dieppe de la maison au ^{vers Paris} Dela Boquet, et allant se terminer à un point pris à 16^{re} 50 en avant de l'angle vers Dieppe, d'un point pris à la suite de la terre au ^{vers Paris} Dela Boquet.



Chemin des Clopin.

Jardin
16.50

Mareille
Cubus

Forcier

Oratoire

Garton
Lazare Jules

rue grand

Le lieu de la Boquet

2^e légende.
Côté gauche;

- 1^{er} alignement A E partant de l'angle vers Paris, de la maison du p^{er} de la bocque, et allant ^{passer par la} terminant à l'alignement de la hie à la
- 2^e id. E F partant de l'angle vers Paris, de la maison du p^{er} de la bocque, et allant ^{passer par la} terminant à l'alignement de la hie à la
- 3^e id. F G partant de l'alignement de la hie à la, et allant ^{passer par la} terminant à l'alignement de la hie à la

de Saint Ouen

De launay
Berthe

Carte Lambert

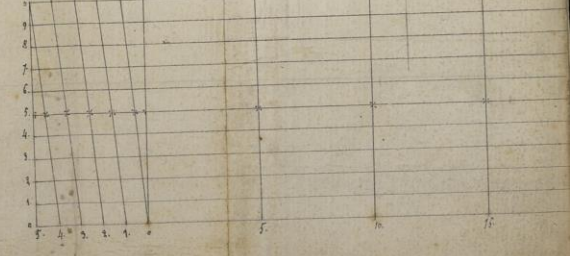
20m
Luto de la

20m

Dosserny
Ladovic

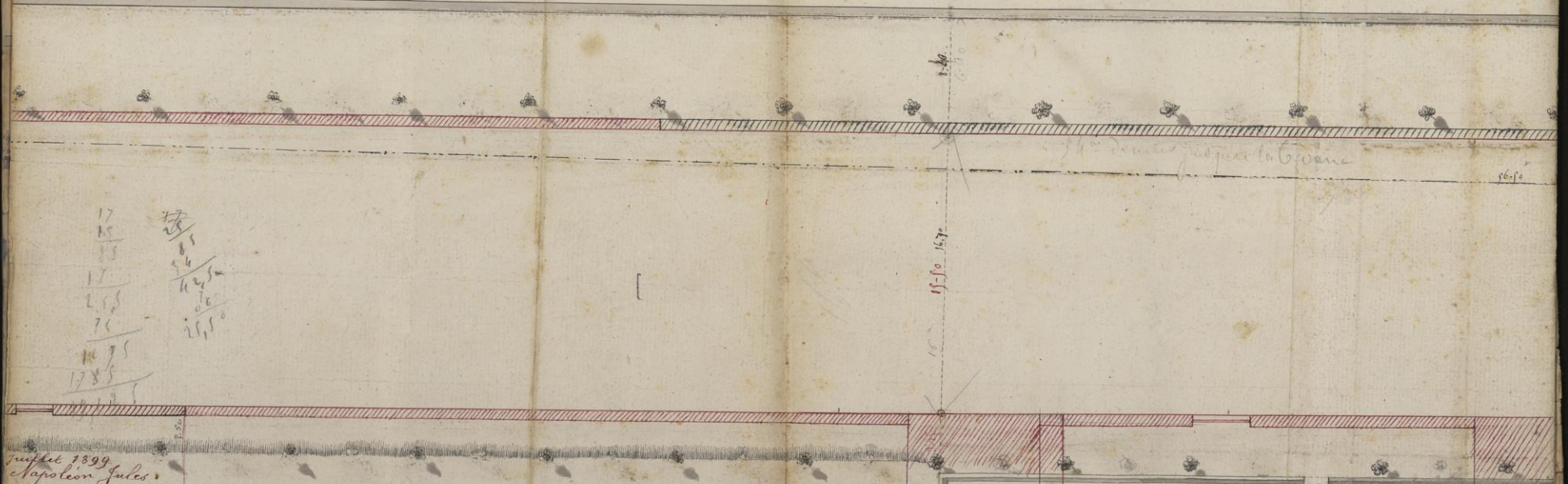
Le Suis de la Bocque

23 décembre 1899
Dodesnard Edouard
Fabreus
Echelle d'...



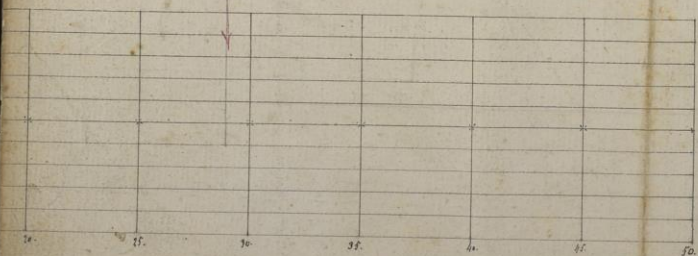
qui est pris à 6 h et avant de l'angle de la Diagonale du mur ouest de la Boquerie pour atteindre la terminaison à la rive ouest du mur ouest de la Boquerie
 Jean-Marie, après avoir fait la face du 2^e bâtiment à l'ouest de la rue.
 L'ancien de la rue de Jean-Baptiste.

Cuisinière de Saint-Jean.



17
 15
 13
 17
 2.55
 76
 10.95
 17.85
 11.15
 17.85
 11.15

juillet 1899
 Napoléon Jules
 d'uni - Centimètre pour Mètre.



~~Encourages avant~~
 Yvetot

Auguste Boivin

Quennet
Quemet
Bellier Binard

M^r de la Roche

79

M^r Prouard Grauc

LEFEVRE G.
N^o 28

Arche Prefectorale
Porte Drouot



Buement Delavay
Villiot 1^{er}

Quervain
Bellier

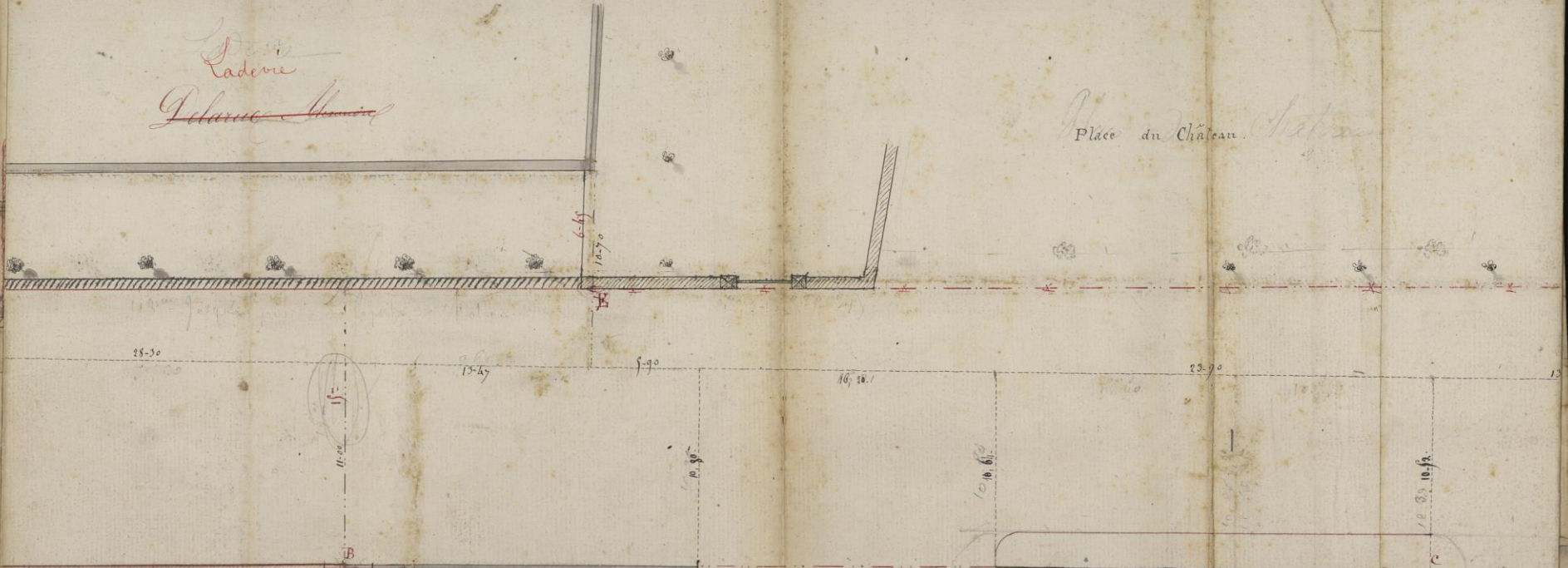
André Savreux
Maître Savreux

Lucette Hoch
Angèle Savreux
Maître Savreux

Prouard Jules
Ferdinand Savreux
Eclair

*Place
Lademe
Péloux*

Place du Château



recu l'alignement en 1819.
Le Pressoir.

Faming Carthel

*Poste
Lademe
Rue Cassini*

Rue Carrière.

*Quint fils & Givens
Germain Monpetit
Jean Claude Monpetit*

*Haël Antoine
Pailloid*

N. m. Beranger V^o



15-65 14-28 3-35 13-47 15-10 9-60 12-05 10-70



15-65 14-28 3-35 13-47 15-10 9-60 12-05 10-70



15-65 14-28 3-35 13-47 15-10 9-60 12-05 10-70



1700 40 26 11 1/2
 68 2 6 1/2
 178 270 1560 116
 46 40 1440 11
 1780 117 90 11
 6800 1200 40 11
 1200 115
 11

*M. Junghaen Jean Pierre
 Montalier Firmin
 M. Dossier
 N°20*

Boyen Jean. B^{ste}

*Ladine
 Delarue*

Jeu de Tennis.

André Patta Doreny


*Charles Patta
 Delarue
 Beranger V^o*

*Quisig
 Montalier Firmin fils*

*Vidocq
 Gondon V^o*

*Patta
 1851*

18
13
1001
1001



Delahaye

Delahaye Louis
Nouve Jean Neveux Delahaye

Abandon

la Cuckler

Jean Louis Luyt
- 1827
masse
trois

see comment

Marie Françoise Fleury
Montalier Françoise Thuret

Antoine Olivier
Cherwood
Delere

actuaire
Bleigny

150
177

149
177

Ducley Charles
Goussier Cyille

Veuve Quignon

~~elle est~~

Arrière de la maison de la 31 rue de la 31

Plan de la maison de la 31 rue de la 31

48 = 00

60. 20.

11. 30.

Crosset

Toussaint Joseph Dubois Hippolyte

Jean Baptiste Dubus

Buée Antoine

Dela

Hieron

33. 50.

Wesinger
Lecteur

Carpein Cyrille

Moine

me Dubus ?

St. Ferdinand

G

11.00
16.25
8.70
6.35

D

Handwritten notes and a small circular diagram.

